



2024



FREIZEITLINIEN



Freizeitlinien Steigerwald & Haßberge

- 127** Aischgründer-Bier-Express
- 990** Steigerwald-Express 
- 1159** Burgenwinkel-Express 
- 1169** Bier- und Wein-Express 



Verkehrsverbund Großraum Nürnberg

Stand: 29.4.2024

Freizeitlinien 127, 990, 1159, 1169 - Steigerwald und Haßberge

Willkommen im Steigerwald und in den Haßbergen!

Die Freizeitlinien **127**, **990** sowie die Linien **1159** und **1169** bringen Sie **vom 1.5.–1.11. an Sonn- und Feiertagen** in die zwei wunderbaren Naturparks Steigerwald und Haßberge. Die Freizeitlinie **127** ist auch samstags unterwegs, bei den Linien **990**, **1159** und **1169** fährt sogar ihr Fahrrad mit.

Kommen Sie mit ins Land der tausend Teiche - in den wunderschönen Aischgrund. Nicht nur für Karpfen-Feinschmecker und Freunde der fränkischen Biervielfalt ein Erlebnis. Freuen Sie sich auf großartige Buchen- und Mischwälder im grünen Herzen Frankens, dem Steigerwald - der Nahtstelle zwischen Bier- und Weinfranken, mit seinen urigen Heckenwirtschaften, gemütlichen Weinstuben und Brauereien. Und genießen Sie sanft hügelige, fast unberührte Natur in den Haßbergen - Im Land der Burgen, Burgruinen und Schlösser.

Der **Aischgründer-Bier-Express 127** fährt ganzjährig von Neustadt a.d.Aisch über Uehlfeld nach Höchststadt a.d.Aisch und zurück.

Der **Steigerwald-Express 990** besteht aus zwei Linienästen, die von den Bahnhöfen Hirschaid und Bamberg an der **R/S1** in den Steigerwald fahren - einer im Tal der Reichen Ebrach, einer im Tal der Rauhen bzw. Mittleren Ebrach. In **Frensdorf** treffen beide Linien zeitgleich aufeinander und ermöglichen somit einen problemlosen Umstieg.

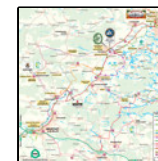
Der **Burgenwinkel-Express 1159** fährt von Haßfurt über Königsberg i. Bay., Hofheim i. UFr., Altenstein nach Ebern und zurück.

Der **Bier- und Wein-Express 1169** fährt von Haßberg über Sand a. M., Tretzendorf, Untersteinbach nach Ebrach und zurück.

Karten



Karte am Ende des Dokuments in höherer Auflösung.



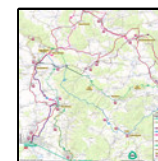
Karte am Ende des Dokuments in höherer Auflösung.



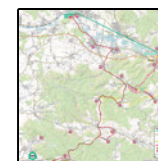
Karte am Ende des Dokuments in höherer Auflösung.



Karte am Ende des Dokuments in höherer Auflösung.



Karte am Ende des Dokuments in höherer Auflösung.



Karte am Ende des Dokuments in höherer Auflösung.

Fehler in der Tourenbeschreibung?

Korrekturen können an freizeit@vgn.de geschickt werden. Für jede Mithilfe, unsere Tipps so aktuell wie möglich zu halten, besten Dank!

VGN-App

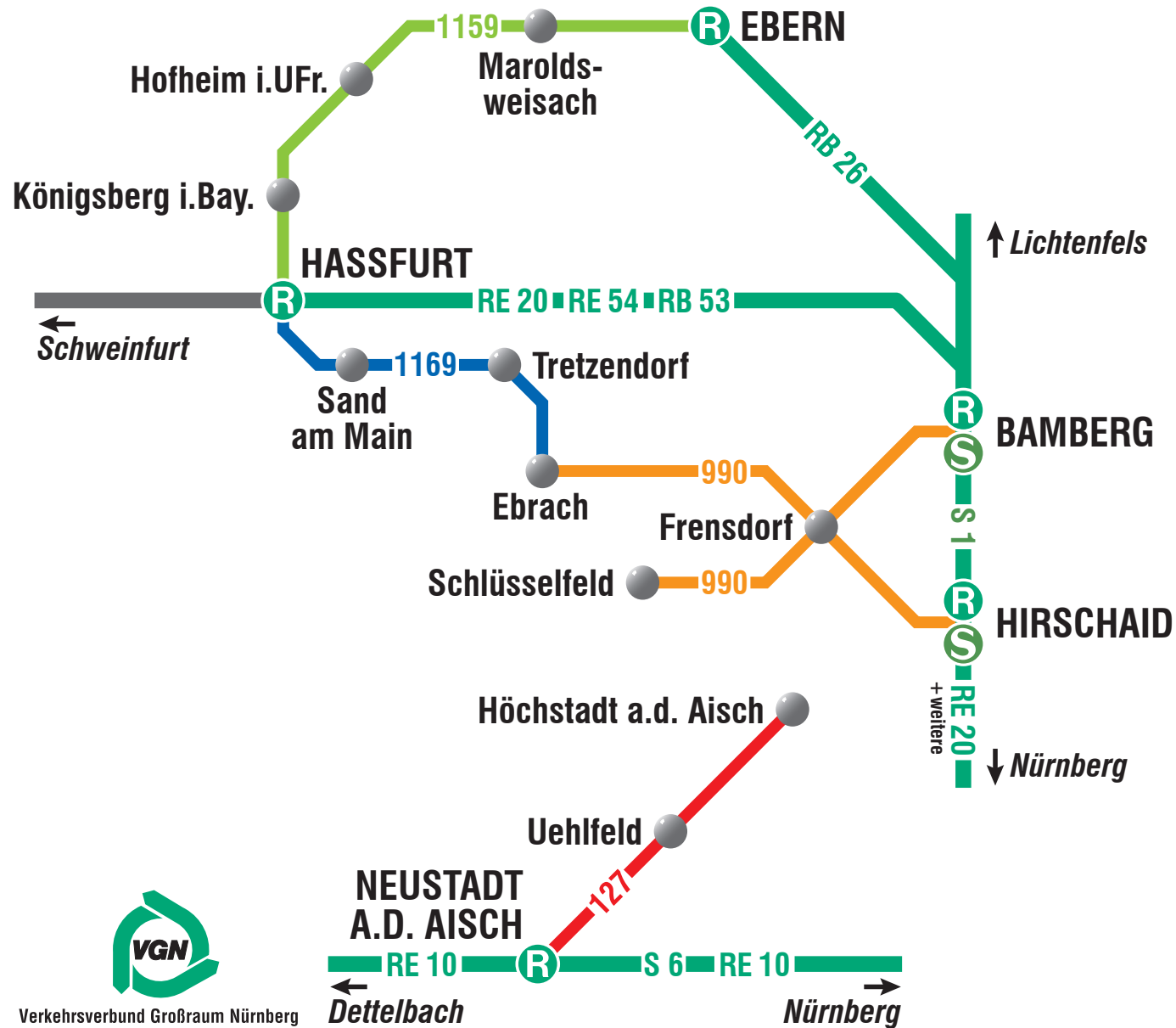
VGN Fahrplan & Tickets für Android und iOS - mit Fahrplanauskünften, Fußwegekarten und Preis- und Tarifangaben für die gewählte Verbindung.

www.vgn.de/app oder in den App Stores

<http://www.vgn.de/freizeitlinien/steigerwald-und-hassberge>

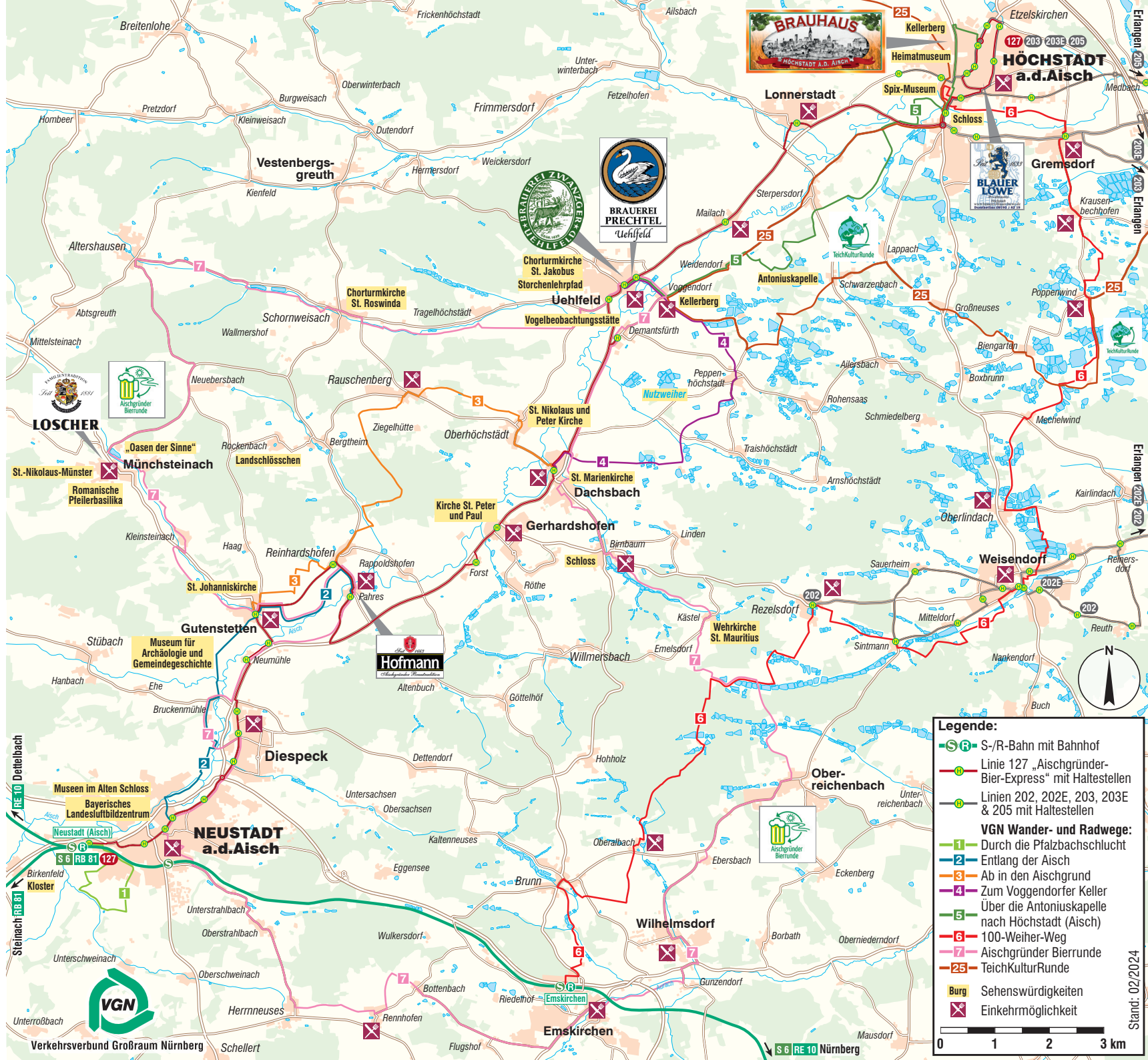
Copyright VGN GmbH 2024

Freizeitlinien Steigerwald & Haßberge



Verkehrsverbund Großraum Nürnberg

- Bahnverkehr im VGN
- Linie 127 **Aischgründer Bier-Express**
- Linie 990 **Steigerwald-Express**
- Linie 1159 **Burgenwinkel-Express**
- Linie 1169 **Bier- und Wein-Express**



Legende:

- S-/R-Bahn mit Bahnhof
- Linie 127 „Aischgründer-Bier-Express“ mit Haltestellen
- Linien 202, 20E, 203, 203E & 205 mit Haltestellen
- VGN Wander- und Radwege:**
- 1 Durch die Pfalzbachschlucht
- 2 Entlang der Aisch
- 3 Ab in den Aischgrund
- 4 Zum Voggendorfer Keller
Über die Antoniuskapelle
nach Höchststadt (Aisch)
- 5 100-Weiber-Weg
- 6 Aischgründer Bierrunde
- 7 TeichKulturRunde
- Burg Sehenswürdigkeiten
- Einkehrmöglichkeit

0 1 2 3 km

Stand: 02/2024

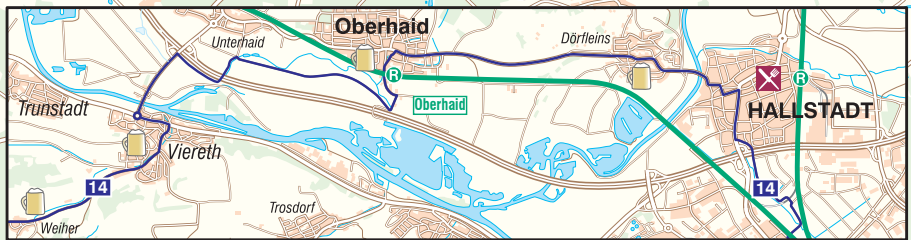


Legende:






- R-/S-Bahn mit Bahnhof
- Linie 990 m. Haltestellen
- VGN Wander- und Radwege:**
- In die Bierecke im östlichen Steigerwald
- Frensdorfer Brauereienweg
- Vor den Toren Bambergs
- Fürstbischöfliche Radtour
- Brauereien- u. Bierkellertour
- Schloss Weissenstein-Tour
- Burg
- Einkehrmöglichkeit
- Brauerei

0 1 2 3 km


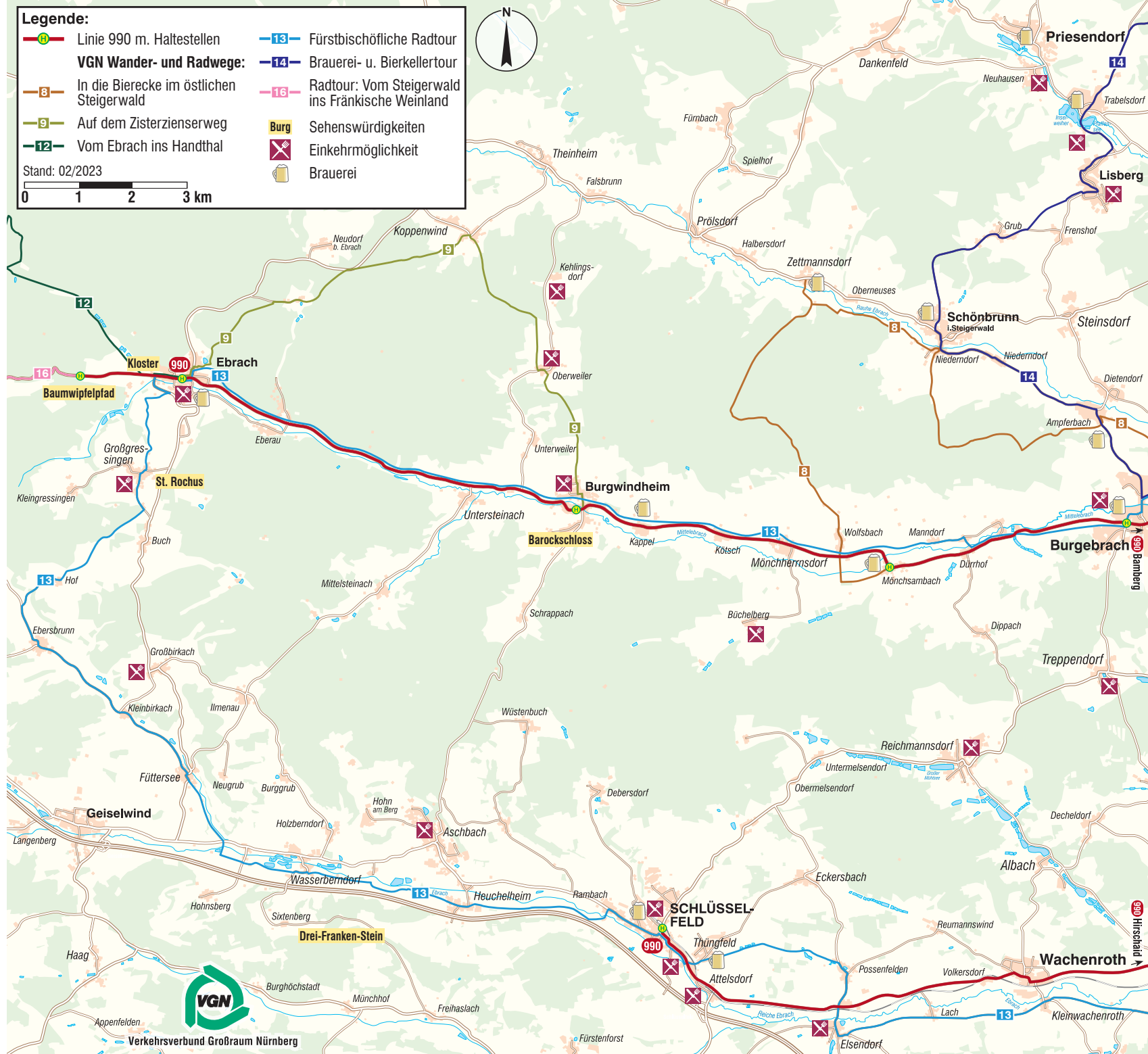
Stand: 01/2024

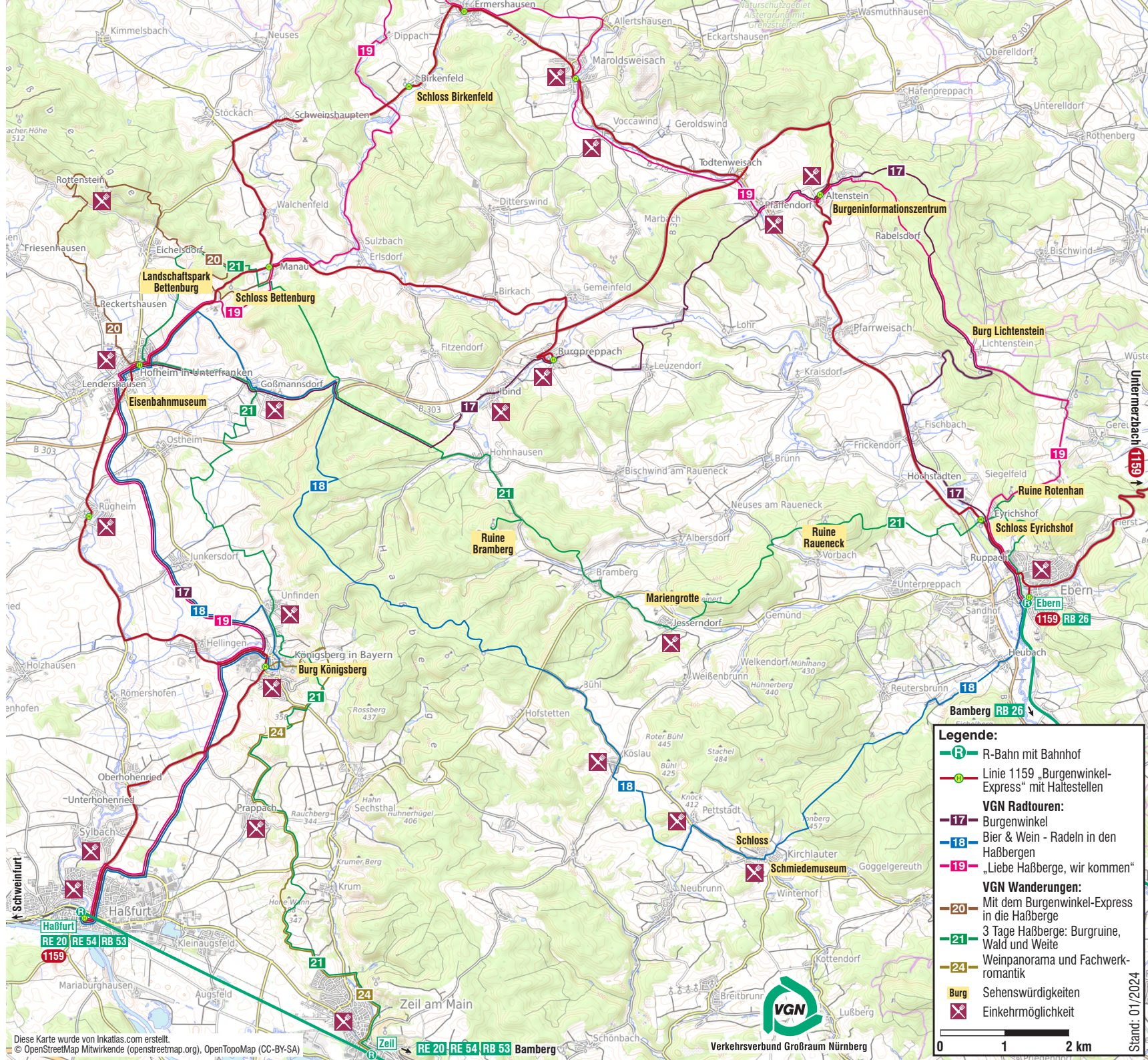


Legende:

-  Linie 990 m. Haltestellen
-  Fürstbischöfliche Radtour
-  In die Bierecke im östlichen Steigerwald
-  Brauerei- u. Bierkellertour
-  Auf dem Zisterzienserpfad
-  Radtour: Vom Steigerwald ins Fränkische Weinland
-  Vom Ebrach ins Handthal
-  Burg Sehenswürdigkeiten
-  Einkehrmöglichkeit
-  Brauerei

Stand: 02/2023



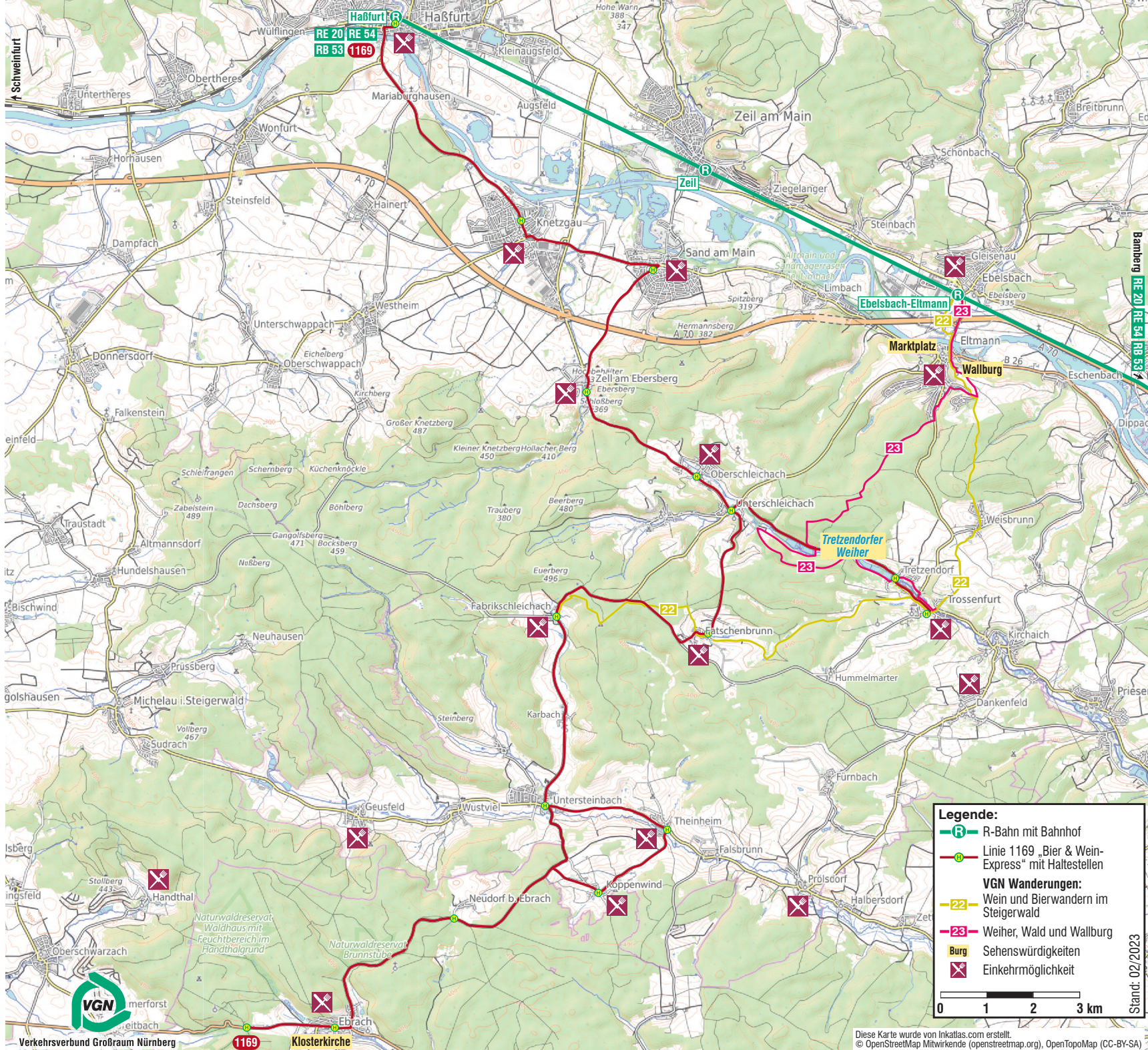
Legende:

- **R** R-Bahn mit Bahnhof
- — Linie 1159 „Burgwinkel-Express“ mit Haltestellen
- **VGN Radtouren:**
- **17** Burgwinkel
- **18** Bier & Wein - Radeln in den Haßbergen
- **19** „Liebe Haßberge, wir kommen“
- **VGN Wanderungen:**
- **20** Mit dem Burgwinkel-Express in die Haßberge
- **21** 3 Tage Haßberge: Burgruine, Wald und Weite
- **24** Weinpanorama und Fachwerkromantik
- **Burg** Sehenswürdigkeiten
- X Einkehrmöglichkeit

Stand: 01/2024

Diese Karte wurde von Inkattas.com erstellt.
 © OpenStreetMap Mitwirkende (openstreetmap.org), OpenTopoMap (CC-BY-SA)





Legende:

- R-Bahn mit Bahnhof
- Linie 1169 „Bier & Wein-Express“ mit Haltestellen
- VGN Wanderungen:**
- Wein und Bierwandern im Steigerwald
- Weiher, Wald und Wallburg
- Burg
- Einkehrmöglichkeit

0 1 2 3 km

Stand: 02/2023

➔ **Gültig ab 10.12.2023**

Montag - Freitag

| | ab | 05:43 06:04 | 07:03 08:05 09:05 10:05 11:05 | 11:38 12:05 | 12:38 13:05 | 14:05 |
|-----------------------------------|---|---|-------------------------------|-------------------------------------|---|-------|
| | an | 06:20 06:33 | 07:33 08:33 09:33 10:33 11:33 | 12:17 12:33 | 13:16 13:33 | 14:33 |
| VERKEHRSHINWEIS | V01 | V01 | V01 | V01 | V01 | V01 |
| Neustadt (A) Bahnhof (Hst 5) Ⓢ | 05:24 05:50 06:27 06:40 | 07:40 07:37 08:40 09:40 10:40 11:40 | 12:20 12:40 | 13:20 13:38 13:40 14:10 14:40 | | |
| - Bahnhofstr. | 05:26 05:52 06:29 06:42 | 07:42 | 08:42 09:42 10:42 11:42 | 12:22 12:42 | 13:40 13:42 14:12 14:42 | |
| - F. A. Gymnasium Ⓢ | | 07:25 | | 12:20 12:26 | 13:05 13:05 13:08 13:20 13:15 | 14:15 |
| - Berufsschule Ⓢ | | 07:27 | | 12:21 12:28 | 13:21 | 14:16 |
| - Plärrer | | 07:28 | | 12:22 12:29 | 13:22 | 14:17 |
| - Marktplatz | 05:28 05:54 06:31 06:44 07:30 07:44 07:48 08:44 09:44 10:44 11:44 12:23 12:30 12:44 | | | 13:10 13:23 | 13:42 13:44 14:19 14:44 | |
| - Amtsgericht | 05:29 05:55 06:32 06:45 07:31 07:45 07:49 08:45 09:45 10:45 11:45 12:24 12:31 12:45 | | | 13:25 | 13:43 13:45 14:21 14:45 | |
| - Kleinerbacher Weg | 05:30 05:56 06:33 06:46 07:32 07:46 07:50 08:46 09:46 10:46 11:46 12:25 12:32 12:46 | | | 13:14 13:26 | 13:44 13:46 14:23 14:46 | |
| Diespeck Am Sachsenbach | 05:32 05:58 06:35 06:48 07:37 07:48 07:52 08:48 09:48 10:48 11:48 12:27 12:34 12:48 | | | 13:13 13:16 13:28 13:31 | 13:46 13:48 14:25 14:48 | |
| - Rathaus | 05:33 05:59 06:36 06:49 07:35 07:49 07:53 08:49 09:49 10:49 11:49 12:29 12:35 12:49 | | | 13:15 13:18 13:30 13:33 | 13:47 13:49 14:27 14:49 | |
| - Siubacher Str. | 05:34 06:00 06:37 06:50 | 07:50 07:54 08:50 09:50 10:50 11:50 12:30 12:36 12:50 | | 13:19 13:31 13:34 | 13:48 13:50 14:29 14:50 | |
| Neumühle (b. Diespeck) | 05:36 06:02 06:39 06:52 | 07:52 07:56 08:52 09:52 10:52 11:52 | | 12:38 12:52 | 13:20 13:32 13:35 13:50 13:52 14:31 14:52 | |
| Gutenstetten Am Bahnhof | 05:37 06:03 06:40 06:53 | 07:53 07:57 08:53 09:53 10:53 11:53 | | 12:39 12:53 | 13:21 13:33 13:36 13:51 13:53 14:32 14:53 | |
| - Hauptstr. | 05:38 06:04 06:41 06:54 | 07:54 07:58 08:54 09:54 10:54 11:54 | | 12:40 12:54 | 13:23 13:35 13:38 13:52 13:54 14:33 14:54 | |
| Reinhardtsh./Gutenst. Aischwiesen | 05:41 06:07 06:44 06:57 | 07:57 08:01 08:57 09:57 10:57 11:57 | | 12:43 12:57 | 13:38 13:41 13:55 13:57 14:36 14:57 | |
| Palms Bahnhof | 05:42 06:08 06:45 06:58 | 07:58 08:02 08:58 09:58 10:58 11:58 | | 12:44 12:58 | 13:40 13:43 13:56 13:58 14:38 14:58 | |
| Rappoldshofen | 05:46 06:12 06:49 07:02 | | 12:30 | 13:47 | 14:42 | |
| Forst (b. Gerharsh.) Hauptstr. | 05:48 06:14 06:51 07:04 | 08:02 08:06 09:02 10:02 11:02 12:02 | 12:48 13:02 | 13:43 13:50 14:00 14:02 14:45 15:02 | | |
| Gerharshofen Gh./Krone | | 08:04 08:08 09:04 10:04 11:04 12:04 | 12:50 13:04 13:20 | 13:45 13:52 14:02 14:04 14:47 15:04 | | |
| - Birnbaumer Str. | | | 12:30 | 13:53 14:04 | 14:48 | |
| - Am Steinbruch | | | 12:30 | 13:54 14:05 | 14:49 | |
| Birnbaum Schloß | | | | 13:55 14:06 | 14:50 | |
| Dachsbach Erlanger Str. | | | | 13:56 14:07 | 14:51 | |
| - Marktplatz | 05:50 06:16 06:53 07:06 | 08:06 08:10 09:06 10:06 11:06 12:06 | 12:52 13:06 | 13:48 13:57 14:08 14:06 14:52 15:06 | | |
| Oberhöchstädt | | | | 13:59 | 14:53 | |
| Rauschenberg Post | | | | 14:02 | 14:54 | |
| Bergheim (b. Gutenstetten) | | | | 14:06 | 14:57 | |
| Demanisfürth | 05:54 06:20 06:57 07:10 | 08:10 08:14 09:10 10:10 11:10 12:10 | 12:56 13:10 | 13:52 | 14:12 14:10 15:10 | |
| Uehlfeld Tankst./Stöcker | 05:55 06:21 06:58 07:11 | 08:11 08:15 09:11 10:11 11:11 12:11 | 12:57 13:11 | 13:53 | 14:13 14:11 15:11 | |
| - Kirche | 05:56 06:22 06:59 07:12 | 08:12 08:16 09:12 10:12 11:12 12:12 | 12:58 13:12 | 13:54 | 14:14 14:12 15:12 | |
| - Torhaus | 05:57 06:23 07:00 07:13 | 08:13 08:17 09:13 10:13 11:13 12:13 | 12:59 13:13 | 13:58 | 14:15 14:13 15:13 | |
| Voggendorf (b. Uehlfeld) | | 07:03 | | 13:59 | | |
| Mailach | 05:59 06:25 07:07 07:15 | 08:15 08:19 09:15 10:15 11:15 12:15 | 13:01 13:15 | 14:17 14:15 15:15 | | |
| Lonnerstadt Hauptstr. | 06:03 06:29 07:11 07:19 | 08:19 08:23 09:19 10:19 11:19 12:19 | 13:05 13:19 | 14:21 14:19 15:19 | | |
| Höchstadt (A) Realschule | | 07:15 | | | | |
| - Aischwiese | 06:07 06:33 07:19 07:23 | 08:23 08:27 09:23 10:23 11:23 12:23 | 13:09 13:23 | 14:25 14:23 15:23 | | |
| - Schillerplatz | 06:08 06:34 07:21 07:24 | 08:24 08:28 09:24 10:24 11:24 12:24 | 13:10 13:24 | 14:26 14:24 15:24 | | |
| - Don-Bosco-Schule (Hst2) | 06:10 06:36 07:23 07:26 | 08:26 08:30 09:26 10:26 11:26 12:26 | 13:12 13:26 | 14:28 14:26 15:26 | | |
| Etzelskirchen Schule | 06:11 06:37 07:24 07:27 | 08:27 08:31 09:27 10:27 11:27 12:27 | 13:13 13:27 | 14:29 14:27 15:27 | | |
| Höchstadt (A) Altenheim | 06:12 06:38 07:25 07:28 | 08:28 08:32 09:28 10:28 11:28 12:28 | 13:14 13:28 | 14:30 14:28 15:28 | | |
| - Schwedenschanze | 06:13 06:39 07:26 07:29 | 08:29 08:33 09:29 10:29 11:29 12:29 | 13:15 13:29 | 14:31 14:29 15:29 | | |

➔ **Gültig ab 10.12.2023**

Montag - Freitag

| | ab | 15:05 | 16:04 |
|-----------------------------------|-------------------------|-------------|-------|
| | an | 15:33 | 16:33 |
| VERKEHRSHINWEIS | V14 | V01/99 | V01 |
| Neustadt (A) Bahnhof (Hst 5) Ⓢ | 15:40 15:40 | 16:40 | |
| - Bahnhofstr. | 15:42 15:42 | 16:42 | |
| - F. A. Gymnasium Ⓢ | | 15:35 15:45 | |
| - Berufsschule Ⓢ | | 15:46 | |
| - Plärrer | | 15:47 | |
| - Marktplatz | 15:44 15:44 15:48 16:44 | | |
| - Amtsgericht | 15:45 15:45 15:50 16:45 | | |
| - Kleinerbacher Weg | 15:46 15:46 15:51 16:46 | | |
| Diespeck Am Sachsenbach | 15:48 15:48 15:53 16:48 | | |
| - Rathaus | 15:49 15:50 15:55 16:49 | | |
| - Siubacher Str. | 15:50 15:51 15:56 16:50 | | |
| Neumühle (b. Diespeck) | 15:52 15:52 15:57 16:52 | | |
| Gutenstetten Am Bahnhof | 15:53 15:53 15:58 16:53 | | |
| - Hauptstr. | 15:54 15:54 16:00 16:54 | | |
| Reinhardtsh./Gutenst. Aischwiesen | 15:57 15:57 16:03 16:57 | | |
| Palms Bahnhof | 15:58 15:59 16:05 16:58 | | |
| Rappoldshofen | | 16:09 | |
| Forst (b. Gerharsh.) Hauptstr. | 16:02 16:02 16:12 17:02 | | |
| Gerharshofen Gh./Krone | 16:04 16:04 16:14 17:04 | | |
| Dachsbach Marktplatz | 16:06 16:06 17:06 | | |
| Demanisfürth | 16:10 16:10 17:10 | | |
| Uehlfeld Tankst./Stöcker | 16:11 16:11 17:11 | | |
| - Kirche | 16:12 16:12 17:12 | | |
| - Torhaus | 16:13 16:13 17:13 | | |
| Mailach | 16:15 16:15 17:15 | | |
| Lonnerstadt Hauptstr. | 16:19 16:18 17:19 | | |
| Höchstadt (A) Aischwiese | 16:23 16:22 17:23 | | |
| - Schillerplatz | 16:24 16:23 17:24 | | |
| - Don-Bosco-Schule (Hst2) | 16:26 16:25 17:26 | | |
| Etzelskirchen Schule | 16:27 16:27 17:27 | | |
| Hochstadt (A) Altenheim | 16:28 16:28 17:28 | | |
| - Schwedenschanze | 16:29 16:29 17:29 | | |

ZEICHENERKLÄRUNG: V01 = nur an Schultagen V14 = nur an schulfreien Tagen ◀ = hält nur zum Aussteigen 99 = Bus fährt Haltestellen in anderer Reihenfolge an

Bitte beachten Sie: Dieser Regelfahrplan beinhaltet keine aktuellen Fahrplanänderungen.
Bitte informieren Sie sich diesbezüglich unter www.vgn.de/auskunft.



Bus 127

Höchstadt (Aisch) - Uehlfeld - Neustadt (Aisch) Aischgründer Bier-Express

Burlein & Sohn

Burlein & Sohn GmbH & Co. KG; Stämmbauersweg 5, 97355 Abtswind; Tel. 09383 97100; www.burlein.de; info@burlein.de

← Gültig ab 10.12.2023

Montag - Freitag

Table with columns: Station, V14, V01, V0199, V0199, V01, V0199, V0199, V01, V14, V0199, V01. Rows include stations like Höchst(A) Schwedensch., Schillerplatz, Aischwiese, Realschule, Lomerstätt Hauptstr., etc.

← Gültig ab 10.12.2023

Montag - Freitag

Table with columns: Station, V14, V01, V14, V01, V14, V01, V14, V01, V14, V01, V14, V01. Rows include stations like Höchst(A) Schwedensch., Schillerplatz, Aischwiese, Realschule, Lomerstätt Hauptstr., etc.

ZEICHENERKLÄRUNG: V01 = nur an Schultagen V14 = nur an schulfreien Tagen, zu = verkehrt nicht von 10.12.2023 bis 07.06.2024 zu = verkehrt nur von 10.12.2023 bis 07.06.2024

Bitte beachten Sie: Dieser Regelfahrplan beinhaltet keine aktuellen Fahrplanänderungen. Bitte informieren Sie sich diesbezüglich unter www.vgn.de/auskunft.

| | Samstag | | | | | | | Sonnt- und Feiertag | | | | | | | | | | | |
|----------------------------------|----------|-------|-------|-------|-------|-------|-------|---------------------|-------|-------|-------|-------|-------|-------|-------|-------|-------|-------|-------|
| ← Gültig ab 10.12.2023 | 07.31 | 08.31 | 09.31 | 10.31 | 11.31 | 12.31 | 13.31 | 14.31 | 15.31 | 16.31 | 17.31 | 18.31 | 19.31 | 20.31 | 10.31 | 12.31 | 14.31 | 16.31 | 18.31 |
| Höchst(A) Schwedensch. | 07.32 | 08.32 | 09.32 | 10.32 | 11.32 | 12.32 | 13.32 | 14.32 | 15.32 | 16.32 | 17.32 | 18.32 | 19.32 | 20.32 | 10.32 | 12.32 | 14.32 | 16.32 | 18.32 |
| - St.-Georg-Str. | 07.33 | 08.33 | 09.33 | 10.33 | 11.33 | 12.33 | 13.33 | 14.33 | 15.33 | 16.33 | 17.33 | 18.33 | 19.33 | 20.33 | 10.33 | 12.33 | 14.33 | 16.33 | 18.33 |
| - Schillerplatz | 07.34 | 08.34 | 09.34 | 10.34 | 11.34 | 12.34 | 13.34 | 14.34 | 15.34 | 16.34 | 17.34 | 18.34 | 19.34 | 20.34 | 10.34 | 12.34 | 14.34 | 16.34 | 18.34 |
| - Aischwiese | 07.38 | 08.38 | 09.38 | 10.38 | 11.38 | 12.38 | 13.38 | 14.38 | 15.38 | 16.38 | 17.38 | 18.38 | 19.38 | 20.38 | 10.38 | 12.38 | 14.38 | 16.38 | 18.38 |
| Lonnerstadt Hauptstr. | 07.42 | 08.42 | 09.42 | 10.42 | 11.42 | 12.42 | 13.42 | 14.42 | 15.42 | 16.42 | 17.42 | 18.42 | 19.42 | 20.42 | 10.42 | 12.42 | 14.42 | 16.42 | 18.42 |
| Meilach | 07.44 | 08.44 | 09.44 | 10.44 | 11.44 | 12.44 | 13.44 | 14.44 | 15.44 | 16.44 | 17.44 | 18.44 | 19.44 | 20.44 | 10.44 | 12.44 | 14.44 | 16.44 | 18.44 |
| Uehlfeld Torhaus | 07.45 | 08.45 | 09.45 | 10.45 | 11.45 | 12.45 | 13.45 | 14.45 | 15.45 | 16.45 | 17.45 | 18.45 | 19.45 | 20.45 | 10.45 | 12.45 | 14.45 | 16.45 | 18.45 |
| - Kirche | 07.46 | 08.46 | 09.46 | 10.46 | 11.46 | 12.46 | 13.46 | 14.46 | 15.46 | 16.46 | 17.46 | 18.46 | 19.46 | 20.46 | 10.46 | 12.46 | 14.46 | 16.46 | 18.46 |
| - Frankstelle Stöcker | 07.47 | 08.47 | 09.47 | 10.47 | 11.47 | 12.47 | 13.47 | 14.47 | 15.47 | 16.47 | 17.47 | 18.47 | 19.47 | 20.47 | 10.47 | 12.47 | 14.47 | 16.47 | 18.47 |
| Demanstürth | 07.51 | 08.51 | 09.51 | 10.51 | 11.51 | 12.51 | 13.51 | 14.51 | 15.51 | 16.51 | 17.51 | 18.51 | 19.51 | 20.51 | 10.51 | 12.51 | 14.51 | 16.51 | 18.51 |
| Dachsbad Marktplatz | 07.53 | 08.53 | 09.53 | 10.53 | 11.53 | 12.53 | 13.53 | 14.53 | 15.53 | 16.53 | 17.53 | 18.53 | 19.53 | 20.53 | 10.53 | 12.53 | 14.53 | 16.53 | 18.53 |
| Gerhardshofen Gtl.Krone | 07.55 | 08.55 | 09.55 | 10.55 | 11.55 | 12.55 | 13.55 | 14.55 | 15.55 | 16.55 | 17.55 | 18.55 | 19.55 | 20.55 | 10.55 | 12.55 | 14.55 | 16.55 | 18.55 |
| Forst (b.Gerhardsh.) Hauptstr. | 07.58 | 08.58 | 09.58 | 10.58 | 11.58 | 12.58 | 13.58 | 14.58 | 15.58 | 16.58 | 17.58 | 18.58 | 19.58 | 20.58 | 10.58 | 12.58 | 14.58 | 16.58 | 18.58 |
| Pahres Bahnhof | 08.00 | 09.00 | 10.00 | 11.00 | 12.00 | 13.00 | 14.00 | 15.00 | 16.00 | 17.00 | 18.00 | 19.00 | 20.00 | 21.00 | 11.00 | 13.00 | 15.00 | 17.00 | 19.00 |
| Reinhardsh./Gutenst. Aischwiesen | 08.03 | 09.03 | 10.03 | 11.03 | 12.03 | 13.03 | 14.03 | 15.03 | 16.03 | 17.03 | 18.03 | 19.03 | 20.03 | 21.03 | 11.03 | 13.03 | 15.03 | 17.03 | 19.03 |
| Gutensteilen Hauptstr. | 08.04 | 09.04 | 10.04 | 11.04 | 12.04 | 13.04 | 14.04 | 15.04 | 16.04 | 17.04 | 18.04 | 19.04 | 20.04 | 21.04 | 11.04 | 13.04 | 15.04 | 17.04 | 19.04 |
| - Am Bahnhof | 08.05 | 09.05 | 10.05 | 11.05 | 12.05 | 13.05 | 14.05 | 15.05 | 16.05 | 17.05 | 18.05 | 19.05 | 20.05 | 21.05 | 11.05 | 13.05 | 15.05 | 17.05 | 19.05 |
| Neumühle (b. Diespeck) | 08.07 | 09.07 | 10.07 | 11.07 | 12.07 | 13.07 | 14.07 | 15.07 | 16.07 | 17.07 | 18.07 | 19.07 | 20.07 | 21.07 | 11.07 | 13.07 | 15.07 | 17.07 | 19.07 |
| Diespeck Stübacher Str. | 08.08 | 09.08 | 10.08 | 11.08 | 12.08 | 13.08 | 14.08 | 15.08 | 16.08 | 17.08 | 18.08 | 19.08 | 20.08 | 21.08 | 11.08 | 13.08 | 15.08 | 17.08 | 19.08 |
| - Rathaus | 08.09 | 09.09 | 10.09 | 11.09 | 12.09 | 13.09 | 14.09 | 15.09 | 16.09 | 17.09 | 18.09 | 19.09 | 20.09 | 21.09 | 11.09 | 13.09 | 15.09 | 17.09 | 19.09 |
| - Am Sachsenbach | 08.11 | 09.11 | 10.11 | 11.11 | 12.11 | 13.11 | 14.11 | 15.11 | 16.11 | 17.11 | 18.11 | 19.11 | 20.11 | 21.11 | 11.11 | 13.11 | 15.11 | 17.11 | 19.11 |
| Neustadt (A) Kleinerfb. Weg | 08.12 | 09.12 | 10.12 | 11.12 | 12.12 | 13.12 | 14.12 | 15.12 | 16.12 | 17.12 | 18.12 | 19.12 | 20.12 | 21.12 | 11.12 | 13.12 | 15.12 | 17.12 | 19.12 |
| - Amtsgericht | 08.13 | 09.13 | 10.13 | 11.13 | 12.13 | 13.13 | 14.13 | 15.13 | 16.13 | 17.13 | 18.13 | 19.13 | 20.13 | 21.13 | 11.13 | 13.13 | 15.13 | 17.13 | 19.13 |
| - Marktplatz | 08.15 | 09.15 | 10.15 | 11.15 | 12.15 | 13.15 | 14.15 | 15.15 | 16.15 | 17.15 | 18.15 | 19.15 | 20.15 | 21.15 | 11.15 | 13.15 | 15.15 | 17.15 | 19.15 |
| - Bahnhofstr. | 08.17 | 09.17 | 10.17 | 11.17 | 12.17 | 13.17 | 14.17 | 15.17 | 16.17 | 17.17 | 18.17 | 19.17 | 20.17 | 21.17 | 11.17 | 13.17 | 15.17 | 17.17 | 19.17 |
| - Bahnhof (Hist 5) ⑥ | ab 08.26 | 09.26 | 10.26 | 11.26 | 12.26 | 13.24 | 14.26 | 15.26 | 16.26 | 17.26 | 18.26 | 19.26 | 20.26 | 21.26 | 11.26 | 13.24 | 15.26 | 17.26 | 19.26 |
| ⑥ Neustadt (A) Bf | an 08.54 | 09.54 | 10.54 | 11.54 | 12.55 | 13.54 | 14.54 | 15.55 | 16.54 | 17.54 | 18.54 | 19.54 | 20.54 | 21.54 | 11.54 | 13.54 | 15.55 | 17.54 | 19.54 |
| ⑥ Nürnberg Hbf | | | | | | | | | | | | | | | | | | | |



990

Bamberg / Hirschaid - Freisdorf - Ebrach / Schlüsselfeld und zurück

Steigerwald-Express

Bamberg / Hirschaid - Ebrach / Schlüsselfeld und zurück

BusClassic

BusClassic GmbH; Unteraambacher Str. 10; 97353 Wiesentheid; Tel. 09383 994678; www.busclassic.de; info@busclassic.de

→ Gültig: 01.05. - 01.11.2024

Somn- und Feiertag

VERKEHRSMITTEL

| | | | |
|-----------------------------|----------|-------|-------|
| Hirschaid Bahnhof | 08.30 | 10.45 | 16.25 |
| - Luitpoldstr. | 08.33 | 10.48 | 16.28 |
| Röbersdorf Brücke | 08.40 | 10.55 | 16.35 |
| Herrnsdorf Abzw. Frensdorf | 08.44 | 10.59 | 16.39 |
| Frensdorf Schule | 08.53 | 11.08 | 16.43 |
| 51 Nürnberg | ab 07.38 | 09.38 | 15.38 |
| 51 Bamberg | an 08.20 | 10.20 | 16.20 |
| Bamberg Bahnhof | 08.33 | 10.48 | 16.32 |
| - ZOB (Hst R) | 08.37 | 10.52 | 16.36 |
| Frensdorf Schule | 08.53 | 11.08 | |
| Sambach Kirche | 09.00 | 11.17 | |
| Steppach Abzw. Pommerfelden | 09.04 | 11.19 | 16.54 |
| Schloß Weißenstein | 09.07 | 11.22 | 16.57 |
| Thüngfeld Ost | 09.26 | 11.41 | 17.16 |
| Schlusselfeld Post | 09.29 | 11.44 | 17.19 |
| Stappenbach Ortsmitte | 08.58 | 11.13 | 16.49 |
| Burgebr. Einkaufsmarkt H. | 09.02 | 11.17 | 16.53 |
| - Abzw. Treppendorfer Str. | 09.07 | 11.21 | 16.57 |
| - Steigerwaldklinik Wende | 09.09 | 11.23 | 16.59 |
| Mönchsambach | 09.19 | 11.33 | 17.04 |
| Burgwindheim Ortsmitte | 09.26 | 11.40 | 17.11 |
| Ebrach Marktplatz | 09.36 | 11.51 | 17.22 |
| - Baumwipfelplatz | 09.39 | 11.54 | 17.25 |

ZEICHENERKLÄRUNG: * = Be- und Entlademöglichkeit für Fahrräder ← = hält nur zum Aussteigen

Steigerwald-Express mit Fahrradmitnahme, verkehrt jährlich vom 1.5. - 1.11.

Be- und Entladen von Fahrrädern (max. 16) ist nur an den mit * gekennzeichneten Haltestellen möglich. Transport von E-Bikes auf den Anhängern vorbehaltlich der technischen Möglichkeiten und Art des Fahrrads.

Gruppen ab 6 Personen, besonders bei Fahrradmitnahme, bitte bis spätestens Freitag 12 Uhr unter Tel. 09383 994678 anmelden. **Bitte beachten Sie: Die Linie 990 verkehrt nach regulärem VGN-Verkehrskalender und somit NICHT am 15.08. (Maria Himmelfahrt).**

Auf dieser Linie finden auf Grund einer Überplanung und ggf. eines Betreiberwechsels ab dem 01.08.2024 Fahrplanänderungen statt. Bitte informieren Sie sich unter www.vgn.de

← Gültig: 01.05. - 01.11.2024

Somn- und Feiertag

VERKEHRSMITTEL

| | | | |
|-------------------------------|----------|-------|-------|
| Ebrach Baumwipfelplatz | 10.01 | 12.21 | 17.47 |
| - Marktplatz | 10.08 | 12.28 | 17.54 |
| Burgwindheim Ortsmitte | 10.10 | 12.30 | 17.56 |
| Mönchsambach | 10.10 | 12.33 | 18.02 |
| Burgebrach Ab. Treppend. Str. | 10.10 | 12.33 | 18.02 |
| - Steigerwaldklinik Wende | 10.10 | 12.33 | 18.02 |
| - Einkaufsmarkt Hämmer | 10.10 | 12.33 | 18.02 |
| Stappenbach Ortsmitte | 10.10 | 12.33 | 18.02 |
| Schlusselfeld Post | 09.35 | 11.46 | 17.31 |
| Thüngfeld Ost | 09.37 | 11.48 | 17.33 |
| Schloß Weißenstein | 09.57 | 12.08 | 17.53 |
| Steppach Abzw. Pommerfelden | 10.01 | 12.12 | 17.57 |
| Frensdorf Schule | 10.11 | 12.22 | 18.12 |
| Herrnsdorf Abzw. Frensdorf | 10.15 | 12.26 | 18.16 |
| Röbersdorf Brücke | 10.19 | 12.30 | 18.20 |
| Hirschaid Luitpoldstr. | 10.27 | 12.38 | 18.28 |
| - Bahnhof | 10.30 | 12.41 | 18.31 |
| Sambach Kirche | 10.30 | 12.41 | 18.31 |
| Frensdorf Schule | 10.30 | 12.41 | 18.31 |
| Bamberg ZOB (Hst R) | 10.27 | 12.50 | 18.23 |
| - Bahnhof | 10.32 | 12.55 | 18.27 |
| 51 Bamberg | ab 10.39 | 13.03 | 18.39 |
| 51 Nürnberg | an 11.19 | 13.48 | 19.19 |

Bitte beachten Sie: Dieser Regelfahrplan beinhaltet keine aktuellen Fahrplanänderungen. Bitte informieren Sie sich diesbezüglich unter www.vgn.de/auskunft.

Bus

1159 Haßfurt - Königsberg - Hofheim - Altenstein - Untermerzbach - Ebern

Burgenwinkel - Express

Haßfurt - Königsberg - Hofheim - Altenstein - Untermerzbach - Ebern

Bengel Reisen

Bengel Reisen; Allachweg 3; 97539 Wörtlurt; Tel. 09521 953530; info@bengel-reisen.de

→ **Gültig: 01.05. - 01.11.2024****Sonn-/Feiertag (auch 15.8.)****RE20 RE54 Bamberg**
RE20 RE54 Haßfurtab 09.26 12.27 15.26
an 09.42 12.43 15.42**VERKEHRSHINWEIS**Haßfurt Bahnhof **Ⓜ** 09.48 12.48 15.48 18.34
Königsberg Regiontanusstr. 09.56 12.56 15.56 18.42
Rüghelm Marktplatz 10.02 13.02 16.02 18.48
Hofheim Goßmannsdorfer Str. 10.07 13.07 16.07 18.53Manau Kirche 10.12 13.12 < <
Burgpreppach Wassergasse 10.23 13.23 16.20 19.06
Altenstein Wendeplatz 10.36 13.36 16.33 19.19
- Ortsmitte 10.37 13.37 16.34 19.20Untermerzbach Bachgasse < < < 19.40
Eyrichshof 10.51 13.51 16.48 <
Ebern Grund-/Realschule an 10.54 13.54 16.51 19.49**ZEICHENERKLÄRUNG:** **Ⓜ** = Fahrradbeförderung nur im Rahmen der vorhandenen Kapazitäten von 5 Fahrrädern möglich

Haltestelle Ebern Grund-/Realschule - Ebern Bahnhof: ca. 3 Minuten Fußweg

**Der Burgenwinkel - Express kehrt an Sonn- und Feiertagen vom 01.05. bis 01.11.2024
Fahrradbeförderung bitte bis spätestens Samstag 12 Uhr unter Tel. 09521 / 953530 anmelden.****Bus**

1159 Ebern - Untermerzbach - Altenstein - Hofheim - Königsberg - Haßfurt

Burgenwinkel - Express

Ebern - Untermerzbach - Altenstein - Hofheim - Königsberg - Haßfurt

Bengel Reisen

Bengel Reisen; Allachweg 3; 97539 Wörtlurt; Tel. 09521 953530; info@bengel-reisen.de

← **Gültig: 01.05. - 01.11.2024****Sonn-/Feiertag (auch 15.8.)****VERKEHRSHINWEIS**Ebern Grund-/Realschule 11.02 14.02 17.02 20.02
Eyrichshof < < 14.05 < 20.05
Untermerzbach Bachgasse 11.11 < 17.11 <
Altenstein Ortsmitte 11.31 14.18 17.31 <- Wendeplatz 11.32 14.19 17.32 <
Burgpreppach Wassergasse 11.41 14.28 17.41 20.19
Manau Kirche < < 14.40 <Hofheim Goßmannsdorfer Str. 11.53 14.45 17.53 20.31
Rüghelm Marktplatz 11.58 14.50 17.58 20.36
Königsberg Regiontanusstr. 12.04 14.56 18.04 20.42
Haßfurt Bahnhof **Ⓜ** 12.12 15.04 18.12 20.50**RE20 Ⓜ Haßfurt Bahnhof**
RE20 Ⓜ Bambergab 12.15 15.12 18.16 20.55
an 12.32 15.30 18.32 21.16**ZEICHENERKLÄRUNG:** **Ⓜ** = Fahrradbeförderung nur im Rahmen der vorhandenen Kapazitäten von 5 Fahrrädern möglich

Ebern Bahnhof - Haltestelle Ebern Grund-/Realschule: ca. 3 Minuten Fußweg

**Der Burgenwinkel - Express kehrt an Sonn- und Feiertagen vom 01.05. bis 01.11.2024
Fahrradbeförderung bitte bis spätestens Samstag 12 Uhr unter Tel. 09521 / 953530 anmelden.**Bitte beachten Sie: Dieser Regelfahrplan beinhaltet keine aktuellen Fahrplanänderungen.
Bitte informieren Sie sich diesbezüglich unter www.vgn.de/auskunft.



1169

Bier-und-Wein-Express Haßfurt - Sand a.M. - Trezendorf - Untersteinbach - Ebrach

Bernhard

Hümmer

Bernhard Hümmer Omnibusbetrieb, Hauptstraße 1 a; 96166 Kirchlauter, Tel. 09536 406; omnibus-huemmer@t-online.de

→ **Gültig: 01.05. - 01.11.2024**

Sonn-/Feiertag (auch 15.8.)

📍 Bamberg
📍 Haßfurt
ab 09.26 12.27 14.42 17.41
an 09.42 12.43 15.01 18.01

VERKEHRSHINWEIS

Haßfurt Bahnhof 📍
 Knetzgau Turmgarten
 Sand Kriegerdenkmal
 Zell a. E. Abzw. Hönstr.
 Oberschleichach
 Unterschleichach
 Trezendorf Seestr.
 Trossenfurt Schule
 Trezendorf Seestr.
 Unterschleichach
 Faischenbrunn Kirche
 Fabrikschleichach
 Untersteinb/Rauhene. Hauptis. 2
 Theinheim
 Koppennwind Ortsmitte
 Neudorf (b. Ebrach) Abzw.
 Ebrach Marktplatz
 - Baumwipfelpfad

📍 📍 📍 📍 📍
 *09.48 *12.48 *15.27 *18.07
 09.57 12.57 15.36 18.16
 10.03 13.03 15.42 *18.20
 *10.07 *13.07 *15.46 *18.24
 10.12 13.12 15.51 18.29
 10.13 13.13 15.52 18.30
 *10.19 *13.19 *15.58
 10.21 13.21 16.00
 *10.23 *13.23 *16.02
 10.27 13.27 16.06
 10.32 13.32 16.11 *18.34
 10.39 13.39 16.18 18.39
 *10.46 *13.46 *16.25 *18.45
 10.50 13.50 *16.29
 10.53 13.53 *16.32
 10.58 13.58 *16.37
 *11.05 *14.05 *16.44 *18.53
 *11.09 *14.09 *16.48 *18.56

ZEICHENERKLÄRUNG: 📍 = Fahrradbeförderung nur im Rahmen der vorhandenen Kapazitäten von 5 Fahrrädern möglich
 * = Fahrradbeförderung ist möglich ab/bis Haßfurt Bf, Zell a.E., Trezendorf, Untersteinbach, Ebrach Marktplatz und Ebrach Baumwipfelpfad - bitte bis spätestens Samstag 13 Uhr unter Tel. 09536/406 anmelden.
 † = hält nur zum Aussteigen

Bier-und-Wein-Express verkehrt wieder an Sonn- und Feiertagen von 01.05 bis 01.11.2024



1169

Bier-und-Wein-Express Ebrach - Untersteinbach - Trezendorf - Sand a.M. - Haßfurt

Bernhard

Hümmer

Bernhard Hümmer Omnibusbetrieb, Hauptstraße 1 a; 96166 Kirchlauter, Tel. 09536 406; omnibus-huemmer@t-online.de

← **Gültig: 01.05. - 01.11.2024**

Sonn-/Feiertag (auch 15.8.)

VERKEHRSHINWEIS
 Ebrach Baumwipfelpfad
 - Marktplatz
 Neudorf (b. Ebrach) Abzw.
 Koppennwind Ortsmitte
 Theinheim
 Untersteinb/Rauhene. Hauptis. 2
 Fabrikschleichach
 Faischenbrunn Kirche
 Unterschleichach
 Trezendorf Seestr.
 Trossenfurt Schule
 Trezendorf Seestr.
 Unterschleichach
 Zell a.E. Kirche
 Sand Kriegerdenkmal
 Knetzgau Turmgarten
 Haßfurt Bahnhof 📍

📍 📍 📍 📍 📍
 *11.10 *14.10 *16.50 *18.56
 *11.13 *14.13 *16.53 *18.59
 11.20 14.20 17.00 †
 11.25 14.25 17.05 19.08
 11.28 14.28 17.08 19.11
 *11.32 *14.32 *17.12 *19.15
 11.37 14.37 17.17 19.20
 11.42 14.42 17.22 19.25
 11.46 14.46 17.26 19.29
 *11.51 *14.51 *17.31 *19.34
 11.53 14.53 17.33 19.36
 *11.55 *14.55 *17.35 *19.38
 12.01 15.01 17.41 19.44
 12.03 15.03 17.43 19.46
 *12.08 *15.08 *17.48 *19.51
 12.12 15.12 17.52 19.55
 12.18 15.18 17.58 20.01
 *12.27 *15.27 *18.07 *20.10

📍 Bamberg
 ab 12.55 15.55 18.16 20.16
 an 13.16 16.16 18.32 20.32

ZEICHENERKLÄRUNG: 📍 = Fahrradbeförderung nur im Rahmen der vorhandenen Kapazitäten von 5 Fahrrädern möglich
 * = Fahrradbeförderung ist möglich ab/bis Haßfurt Bf, Zell a.E., Trezendorf, Untersteinbach, Ebrach Marktplatz und Ebrach Baumwipfelpfad - bitte bis spätestens Samstag 13 Uhr unter Tel. 09536/406 anmelden.
 † = hält nur zum Aussteigen

Bier-und-Wein-Express verkehrt wieder an Sonn- und Feiertagen von 01.05 bis 01.11.2024

Bitte beachten Sie: Dieser Regelfahrplan beinhaltet keine aktuellen Fahrplanänderungen.
Bitte informieren Sie sich diesbezüglich unter www.vgn.de/auskunft.