



3

## Zwischen den Kanälen

Ausflug ins Köhlerdorf Furth

km 24,6 km

START Rednitzhembach S 2

ZIEL Nürnberg (Bhf. Fischbach) S 2

121 m

123 m



## Oasensuche

Mit Kindern auf Radtour:  
10 Tourentipps in und um Nürnberg



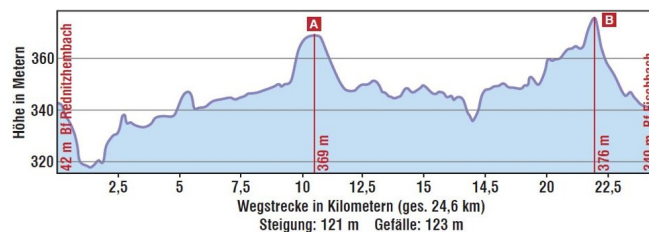
Verkehrsverbund Großraum Nürnberg

Stand: 30.9.2022

# Oasensuche Tour 3 - Zwischen den Kanälen

Entfernung: ca. 24,6 km

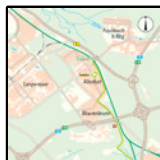
## Höhenprofil



## Vorwort

Eine sehr gemütliche Tour, die kaum Anstiege aufweist. Die Ortsdurchfahrten sind allerdings meist ohne abgetrennten Radweg, so dass eine ausreichende Fahrsicherheit vorhanden sein sollte. Wenn man zur richtigen Zeit unterwegs ist, sind in Furth tatsächlich noch Kohlenmeiler in Betrieb. Ein faszinierender Einblick in die Handwerkskunst vergangener Zeiten!

## Karte



Karte am Ende des Dokuments in höherer Auflösung.



Karte am Ende des Dokuments in höherer Auflösung.

## Tourbeschreibung

**Rednitzhembach S 2** – Mittelhembach – Schwand – Furth (Köhlerdorf) – Raubersried – Wendelstein – Röthenbach bei St. Wolfgang – Jägersee – Feucht (Weißenseestraße) – vorbei am Industriegebiet Nürnberg/Feucht – Moorenbrunn/Altenfurt – **Bhf. Fischbach S 2**

## Abkürzungsmöglichkeiten:

- Feucht S 2

## Empfehlung:

*In beiden Richtungen gleichermaßen gut zu befahren.*

Wegverlauf Tour 3 (22.02.2018, VGN © VGN GmbH)

## Profil (Wegbeschaffenheit)

Überwiegend Wege mit festem Belag. Ausnahmen: Tourenabschnitte Furth – Raubersried (Waldwege mit sandigen, gröber geschotterten Abschnitten), rund um den Jägersee (Forstwege).

## Los geht's: Von Rednitzhembach nach Furth

Start unserer heutigen Tour ist der Haltepunkt **Rednitzhembach S2**. Nach Verlassen des Bahnsteigs (Rampe) folgen wir der direkt vor uns liegenden **Bahnhofstraße** (nächste Gabelung links halten!) stetig abwärts. Vor der Rednitz kurz nach links in die **Walpersdorfer Straße**, dann gleich wieder nach rechts über die erste Rednitzbrücke und danach vorbei an der Grund- und Mittelschule „Zwischen den Brücken“.

Nach der zweiten Rednitzbrücke weiter entlang der **Rother Straße**. An der folgenden Kreuzung (Bäckerei Lederer auf der linken Seite) nach links (**Schaftnacher Weg**) und mit Beschilderung zum Sportplatz weiter in den Mittelhembacher Weg fahren (Beschilderung: N-Langwasser). Immer leicht bergauf unterqueren wir die B 2 und fahren in Richtung **Main-Donau-Kanal**. Nach dessen Überquerung (mit Blick rechts zur Schleuse Leerstetten) biegen wir an der nächsten Einmündung nach links ab und kommen zum Uferweg des Kanals (bzw. auf das davor verlaufende Verbindungssträßchen).

Hier wieder nach links und nach kurzem Wegstück am Kanal biegen wir halblinks in Richtung der Gemeinde **Mittelhembach** ab.

Wir fahren durch den Ort (**Am Kanal**), vorbei an der Gaststätte „Zur Linde“, danach halten wir uns rechts in den **Kirchenweg** und am Ende der Bebauung weiter geradeaus auf dem **Mittelhembacher Weg** in Richtung Schwand.

Bald sehen wir den Ort schon vor uns liegen. Links dann das Vereinsheim des Waldimkervereins, kurz danach erreichen wir oberhalb der Kirche am Friedhof die Nürnberger Straße. Um den Autoverkehr rund um den Marktplatz zu vermeiden, biegen wir kurz nach links ab und dann gleich wieder nach rechts in die Straße **Am Forsthaus**. Weiter über zwei Kreuzungen bis zur **Fritz-Dann-Straße**. Hier fahren wir nach rechts und überqueren den Mühlbach und danach den Hembach. Davor in der **Erlengasse** ein recht schöner **Spielplatz** auf der rechten Seite – falls eine Pause nötig wäre. Weiter in der Erlengasse kommen wir zur Einmündung in die **Allersberger Straße** (RH 35). Wir biegen nach links ab.

Am Ortsende stoßen wir auf das „Gewerbegebiet Schwand“ – hier auf der linken Seite auf das „Megaplay“ achten! Davor zweigt nach halblinks ein Radweg ab, der uns auf die kleine Straße nach Furth leitet.

Links unseres Wegs begleitet uns der Hembach. Nach einigen Waldpassagen und offenen Abschnitten zwischen Wiesen und Feldern sehen wir auf der linken Seite den Weiler Furth. Statt jedoch nach links den Hembach zu überqueren, fahren wir weiter geradeaus, um den Ort zu umrunden.


Auf diesem Waldweg kommen wir zuerst zu einem **Info-Stand der Köhlerfreunde Furth** (mit einem möglichen Standort für einen Meiler).


Ein kurzes Stück danach stoßen wir auf den „**Ort der Stille**“. Mystisch und ruhig: Zeit für eine kurze Rast, um eventuell die Wünsche und Fürbitten der Besucher zu lesen – oder auch einen eigenen Wunsch zu hinterlassen. Möge jeder Besucher für sich selbst den angemessenen Zugang zu diesem Ort finden!

An der nächsten Einmündung fahren wir nach links über den Hembach („Hennabach“) in den Ort hinein. Auf der rechten Seite gibt es einen weiteren Infostand der Köhlerfreunde in einem Wartehäus-

chen (mit aktuellen Informationen zu anstehenden Veranstaltungen). Links und rechts einige sehr schön restaurierte Anwesen, danach rechts die Gaststätte „Zur Linde“ (nur am Wochenende bewirtschaftet – Stand: Sommer 2016).

## Von Furth zurück nach Nürnberg

Kurz danach biegen wir nach rechts ab auf einen Flurweg in Richtung Felder und Wald. Diesem folgen wir und behalten auch an der folgenden Abzweigung die Richtung bei (Markierung bis nach Raubersried: ). Nach einer längeren Passage durch Waldstücke liegen Felder und Wiesen vor uns und wir erkennen bereits **Raubersried** und davor ein Umspannwerk der N-Ergie. Im Ort kurzer Links-rechts-Schwenk (Nicht zu schnell: Milchtankstelle und Hofladen nicht verpassen! Außerdem hier zu finden: Endhaltestelle der **VGN-Regionalbuslinie 603**).

Im Bedarfsfall Rückfahrt ab hier möglich nach Langwasser Mitte () – weitere Busverbindungen mit Haltestellen auf dem weiteren Weg in Wendelstein und Röthenbach b. St. W. vorhanden. Mitnahmemöglichkeiten von Fahrrädern sind abhängig von der Bauart der Fahrzeuge.

Dann vorbei am **Gasthaus Dorstewitz** als Einkehrmöglichkeit (mit Biergarten). Am Ortsende folgen wir der Radwegbeschilderung nach rechts in Richtung Röthenbach b. St. W.

Der Wiesenweg führt uns nach **Wendelstein** zum Schulzentrum und den Sportplätzen. Der weitere Weg nach Röthenbach ist gut beschildert. Vorbei an Gewerbegebieten (auch mit Einkaufsmöglichkeiten) treffen wir schließlich auf die Schwarzach und folgen der **Wendelsteiner Straße** nach **Röthenbach b. St. W.**


Aufgepasst! Der kürzeste Weg zweigt gleich vor den ersten Häusern nach links ab (Fuß-/Radweg – Radwegweisung ignorieren!) und trifft auf die **Alte Salzstraße**. Über die **Schwarzach** fahren wir weiter in den Ort hinein, vorbei an der Kirche und mehreren Gaststätten.

Schließlich treffen wir auf den **Alten Kanal**, biegen nach rechts ab und folgen dem südlichen Uferweg bis zur nächsten „historischen“ Kanalbrücke. Hier überqueren wir den Kanal, danach wieder halblinks in die **Nibelungenstraße** (davor: **Spielplatz/Bolzplatz** auf der linken Seite!) und kurz danach vor dem **Friedhof** nach rechts.

Diesem Weg folgen wir (immer entlang des Gauchsbachs) – zuerst über eine Brücke, an einem größeren Feuchtbiotop vorbei – und kurz danach unterqueren wir auf einem schmalen Pfad durch eine Unterführung die A 73. Danach nach links über eine Brücke und nach rechts (nun auf einem breiteren Forstweg) in Richtung **Jägersee**.

Der Freizeitwert dieses Areals bleibt mittlerweile eher verborgen und die jetzigen Besucher lieben die stillen Nischen, um sich z. B. hüllenlose Bräune zu erwerben. Wir fahren weiter auf dem breiten Forstweg (rechts von uns die Seen), bis dieser schließlich an einem breiten Querweg endet, dem wir nach links folgen. Kurz danach erreichen wir die Siedlung an der **Äußeren Weißenseestraße**.

### Abkürzungsmöglichkeit

Wer abkürzen möchte, kann hier nach rechts fahren und kommt so zum Bahnhof Feucht .

Wir bleiben aber weiter in unserer Fahrtrichtung, vorbei an den Häusern der Siedlung und fahren danach nach einem kaum noch erkennbaren Schienenstrang nach rechts auf der alten asphaltierten Straße weiter in Richtung Gewerbegebiet Nürnberg/Feucht.

Rechts von uns befindet sich die Schnellbahntrasse Nürnberg/München, links von uns ein verwildertes Waldstück. In diesem Areal lag früher die sogenannte **MUNA** – Warnschilder weisen deutlich auf die möglicherweise noch vorhandenen Kampfmittelrelikte hin. Betreten absolut verboten!

Stetig leicht bergauf, erreichen wir an der Abzweigung nach links zum Gewerbegebiet (dem früheren Militärflugplatz) den höchsten Punkt dieses Anstiegs. Kurz danach in unserer Fahrtrichtung ein Abzweig nach halbrechts zur Verbindungsstraße von Feucht nach Nürnberg (ST 2401). Hier dann weiter auf dem Radweg nach links in Richtung **Moorenbrunn/Altenfurt** fahren. Wir unterqueren die A 6 und rollen gemütlich leicht bergab bis zur vor uns liegenden ampelgeregelten Kreuzung.

Nach links geht es nach Moorenbrunn. Wir wollen jedoch nach rechts in den Stadtteil Altenfurt und radeln weiter (vorbei an der Grund- und Mittelschule) entlang der **Hermann-Kolb-Straße**. Kurz vor dem Ende der Bebauung biegen wir nach links in die **Karl-Hertel-Straße** ab und fahren weiter in nördlicher Richtung bis zur **Löwenberger Straße**.

Hier sehen wir rechts bereits die S-Bahn-Station **Nürnberg Fischbach S2** und haben damit das Ziel unserer heutigen Tour erreicht (Rampe bzw. Aufzug).

## Oasen am Weg

### Schwand

- Spielplatz an der Erlengasse
- Rastmöglichkeiten auf dem Weg nach Furth (entlang des Hembachs)

### Furth

- Ort der Stille
- Infostand der Köhlerfreunde, mit Informationen zur Geschichte der Köhlerei in Furth (zu bestimmten Terminen sind Meiler zu besichtigen)

### Wendelstein

- Schulzentrum In der Gibitzen  
Rast- und Spielmöglichkeiten in den öffentlichen Bereichen.
- Spielplatz an der Sperbersloher Straße (am ersten Kreisverkehr nach links).

### Röthenbach

- Rastmöglichkeiten am Alten Kanal, Spielplatz an der Kanalbrücke (Lärchenweg)

### Feucht

- Jägersee  
Nur eingeschränkt empfehlenswert! Keine Rast- und Spielmöglichkeiten mehr vorhanden.

### Nürnberg Altenfurt

- Spielplatz, Karl-Hertel-Str. 77 (am Weg zum Bahnhof Fischbach)

## Sehenswürdigkeiten

### Schwand

Informationen zur Entwicklung der Gemeinde gibt es hier:

<http://www.schwanstetten.de/unsere-gemeinde/geschichte/schwand/>

### Furth

Im Zusammenhang mit den Ortsgründungen von Leerstetten und Schwand siedelten sich im östlichen Waldgebiet der Orte die ersten „Kohlenbrenner“ an, da es hier die notwendigen Rohstoffe und mit dem Sandboden günstige Voraussetzungen zur Herstellung von Holzkohle gab.

Um 1800 entwickelte sich dann der Ort Furth. Bis heute wird in kleinem Umfang immer noch Holzkohle in Furth hergestellt. Es gibt noch 3 Meilerplätze nahe des Hembachs. Vom Verein der Köhlerfreunde wird die Erinnerung an die Köhlertradition gepflegt (durch Infostände und Veranstaltungen).

Mehr Informationen und Erläuterungen zur Köhlerei:

<http://www.further-koehlerfreunde.de/>

### Röthenbach b. St. Wolfgang

Entstanden aus zwei Zeidelgütern als Rodungsdorf. Bedeutung erlangte der Ort durch die Lage an der Salzstraße (von Nürnberg nach Bad Reichenhall): Vier Gastwirtschaften und weitere Wirtschaftsbetriebe entstanden durch den lebhaften Handelsverkehr.

Daneben gab es ein Hammerwerk und eine Papiermühle: Das Schloss Kugelhammer (am Alten Kanal gelegen) entstand so als bedeutendstes Bauwerk des Ortes. Röthenbach gehört heute als Ortsteil zur Gemeinde Wendelstein.

Mehr Informationen:

<http://www.wendelstein.de/Wendelstein/Wendelstein-Info/Ortsteile/Roethenbach-b.-St.-W./E1063.htm>

### Jägersee

Die beiden Jägerseen entstanden als Baggerseen für den Sandabbau beim Autobahnbau der A9.

Früher eine beliebte Freizeitanlage mit entsprechenden Spiel- und Rastmöglichkeiten, sind diese heute weitgehend verschwunden. So bietet der See allenfalls stille und versteckte Plätze für Ruhesuchende und FKK-Anhänger.

### MUNA

Geheimnisvoll und versteckt im Wald gelegen, weisen nur die Einzäunungen und Verbotsschilder auf die Besonderheit des Areals

hin. Vermutlich liegen in diesem ehemaligen militärischen Areal (ehem. Fabrik zur Munitionsherstellung) noch viele gefährliche Altlasten unter der Erde.

Mehr Informationen zur MUNA gibt es hier:

[https://de.wikipedia.org/wiki/Heeresmunitionsanstalt\\_Feucht](https://de.wikipedia.org/wiki/Heeresmunitionsanstalt_Feucht)

## Einkehren

## Furth

### Landgasthof „Zur Linde“

Furth 10  
90596 Furth  
Tel: 09170 9729445  
Nur am Wochenende geöffnet (Stand 2016)

## Mittelhembach

### Gasthaus "Zur Linde"

Brückenstraße 2  
90596 Mittelhembach  
Tel: 09170 2395  
[www.facebook.com/Gasthaus.Zur.Linde91](https://www.facebook.com/Gasthaus.Zur.Linde91)  
Mo.-So. von 11-23 Uhr. Kein Ruhetag

## Nürnberg-Altenufurt

### Eigene Scholle

Altenfurter Str. 2  
90475 Nürnberg-Altenufurt  
Tel: 0911 9238445  
[www.eigene-scholle-nuernberg.de](http://www.eigene-scholle-nuernberg.de)

## Raubersried

### Gasthaus Dorstewitz

Raubersrieder Hauptstr. 3  
90530 Raubersried  
Tel: 09129 2324  
E-Mail: [reiner@raubersried.de](mailto:reiner@raubersried.de)  
[www.gasthausdorstewitz.de](http://www.gasthausdorstewitz.de)  
Ruhetage: Mo und Di

## Röthenbach

### Cafe – Pension Am Ludwigskanal

Alte Salzstraße 12  
90552 Röthenbach  
Tel: 09129 90270  
[www.hotel-ludwigskanal.de](http://www.hotel-ludwigskanal.de)

### Gasthaus zur goldenen Krone

Alte Salzstraße 14  
90552 Röthenbach  
Tel: 09129 4279

### Gasthaus zur Post

Alte Salzstraße 21  
90552 Röthenbach  
Tel: 09129 4265

### Trattoria Tre Angeli

Alte Salzstraße 31  
90552 Röthenbach  
Tel: 09129 9089960  
[treangeli.chayns.net/tapp/index/91958](http://treangeli.chayns.net/tapp/index/91958)

## Schwand

### Der Schwan

Am Marktplatz 7  
90596 Schwand  
Tel: 09170 1052  
[hotel-der-schwan.de](http://hotel-der-schwan.de)

Mo. ab 17 Uhr, Di. bis So. ab 11 Uhr geöffnet, So. ab 15 Uhr geschlossen

### Ristorante / Pizzeria La Rosa da Carlo

Rosengasse 1  
90596 Schwand  
Tel: 09170 1380  
Küche von 11–14.30 Uhr und 17–24 Uhr, Ruhetag: Di.

## Wendelstein

Einkaufs- und Imbissmöglichkeiten in den Einkaufszentren Am Kohlschlag (am Weg gelegen)

## Nürnberg Altenufurt

Etliche Imbiss- und Einkehrmöglichkeiten an der Löwenberger Str. (nahe des Bahnhofs)

Bitte informieren Sie sich in Ihrem eigenen Interesse vorab über die aktuellen Öffnungszeiten und Ruhetage. Korrekturen können an [freizeit@vgn.de](mailto:freizeit@vgn.de) gemailt werden.

## Tipps

Alle anderen Oasensuche-Touren von 1-10 sind in unserem Ringbuch ausführlich beschrieben! [PDF Download hier](#)



### OASENSUCHE TOUR 1 - KONTRASTPROGRAMM

Unterwegs im Nürnberger Süden: Nürnberg Eibach - Dutzendteich



### OASENSUCHE TOUR 2 - PEGNITZ + REDNITZ = REGNITZ

Die Städteachse am Fluss: Nürnberg - Fürth - Erlangen





### OASENSUCHE TOUR 4 - SEEBLICK UND MÜHLEN

Oase Rothsee: Allersberg - Roth



### OASENSUCHE TOUR 5 - MIT WEITBLICK UNTERWEGS

Die Westwindtour: Hagenbüchach - Erlangen  
Eltersdorf



### OASENSUCHE TOUR 6 - BESTE AUSSICHTEN

Unterwegs im Landkreis Fürth: Fürth Hbf. - Roßtal



### OASENSUCHE TOUR 7 - KARPFFEN UND KREN

Unterwegs im Karpfenland: Erlangen - Baiersdorf



### OASENSUCHE TOUR 8 - FARBENSPIEL

Unterwegs im nördlichen Reichswald: Nürnberg  
Ziegelstein - Lauf (Bhf. links der Pegnitz)



### OASENSUCHE TOUR 9 - MORITZBERGBLICK

Zum Moritzberg und danach ins Pegnitztal: Winkelhaid  
- Ottensoos



### OASENSUCHE TOUR 10 - GEHEIMNISVOLLE SCHWARZACH

Von Altdorf zum Brückkanal und nach Feucht: Altdorf -  
Feucht

## Fehler in der Tourenbeschreibung?

Korrekturen können an [freizeit@vgn.de](mailto:freizeit@vgn.de) geschickt werden. Für jede Mithilfe, unsere Tipps so aktuell wie möglich zu halten, besten Dank!

## VGN-App

VGN Fahrplan & Tickets für Android, iOS und Windows Phone - mit Fahrplanauskünften, Fußwegekarten und Preis- und Tarifangaben für die gewählte Verbindung.

[www.vgn.de/mobil/apps](http://www.vgn.de/mobil/apps) oder in den App Stores

<http://www.vgn.de/radfahren/oasensuche3>

Copyright VGN GmbH 2022





Limbach

Penzendorf

Schwarzach

Neuses

Großschwarzenlohe

Raubersried

Schafnach

Vogelherd

Leerstetten

**Gde. Schwanstetten**

Igelsdorf

Plöckendorf

Harm

Furth

Ort der Stille Köhlerfreunde

Rednitzhembach

Untermainbach

**Rednitzhembach**

Hagershof

Mittelhembach

Schwand

Spielplatz

Hembach

Walpersdorf

0 0,5 1 1,5 km